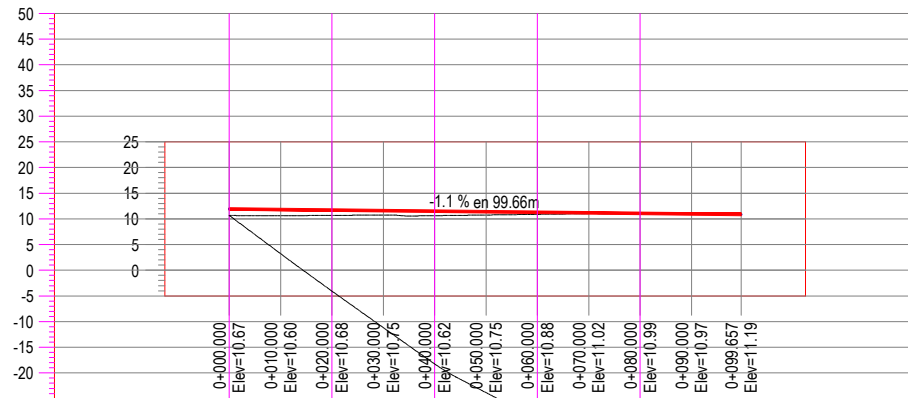


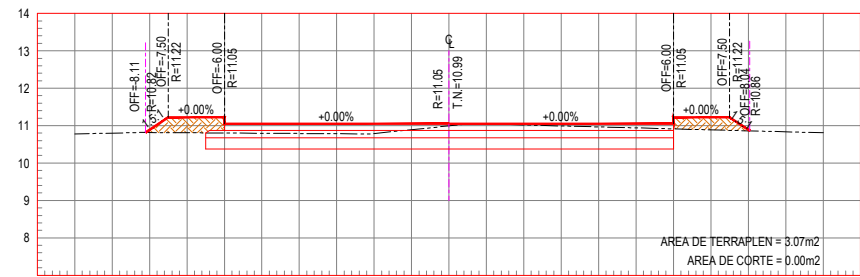
planta calle 01
esc. 1:250



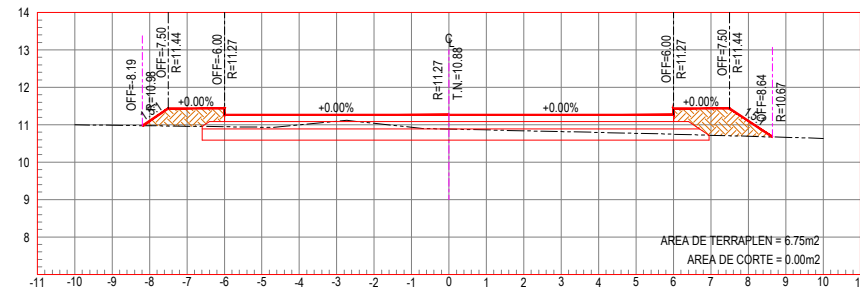
PERFIL 1 calle 01
ESCALA HORIZONTAL 1 : 1000
ESCALA VERTICAL 1 : 1000

TIPO DE MATERIAL	A					
FACTOR DE ABUNDAMIENTO	1.000					
FACTOR DE COMPACTACION	1.000					
ORDENADAS DE LA CURVA MASA	10.000	9.705	9.422	9.206	9.108	
VOLUMEN	TERRAPLEN	0.00	294.79	283.62	215.52	98.21
	CORTE	0.00	0.00	0.00	0.00	0.00
ESPESOR	TERRAPLEN	1.24	1.02	0.86	0.38	0.06
	CORTE					
ELEVACION	RASANTE	11.91	11.70	11.48	11.27	11.05
	TERRENO	10.67	10.68	10.62	10.88	10.99

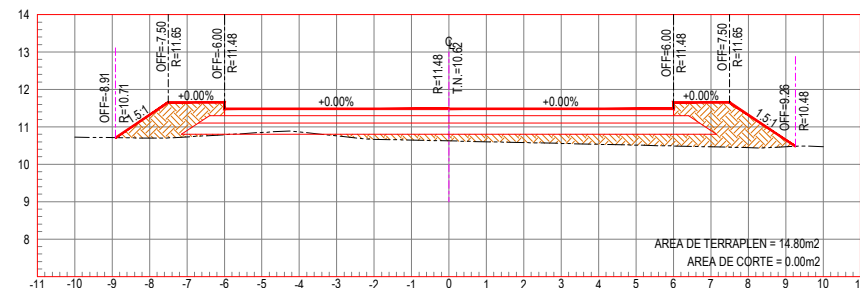
PERFIL
ESCALA HORIZONTAL 1 : 1000
ESCALA VERTICAL 1 : 1000
TOTAL VOLUMEN CORTE = 0.00m3
TOTAL VOLUMEN TERRAPLEN = 892.15m3



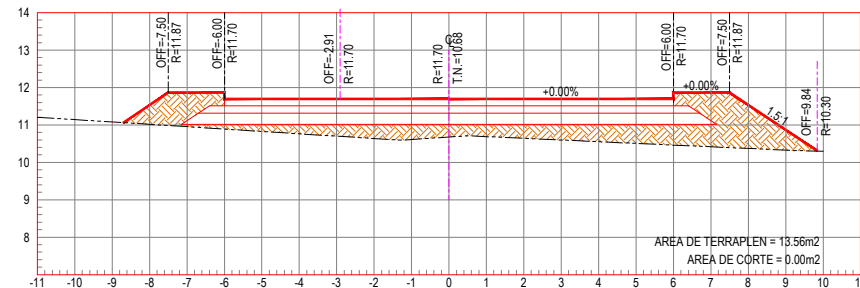
ESTACION 0+080.000
ESCALA HORIZONTAL 1 : 100
ESCALA VERTICAL 1 : 100



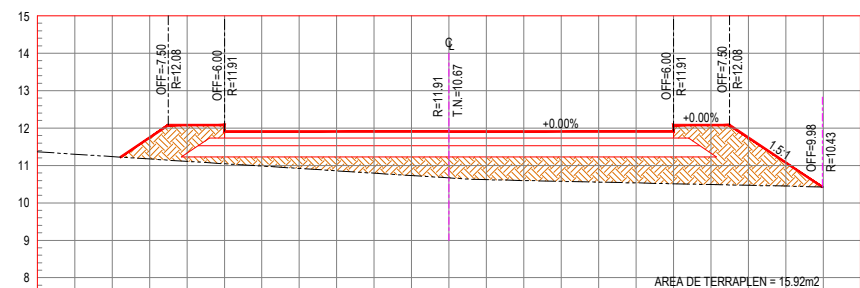
ESTACION 0+060.000
ESCALA HORIZONTAL 1 : 100
ESCALA VERTICAL 1 : 100



ESTACION 0+040.000
ESCALA HORIZONTAL 1 : 100
ESCALA VERTICAL 1 : 100



ESTACION 0+020.000
ESCALA HORIZONTAL 1 : 100
ESCALA VERTICAL 1 : 100



ESTACION 0+000.000
ESCALA HORIZONTAL 1 : 100
ESCALA VERTICAL 1 : 100

Proyecto definitivo de urbanizacion.



ubicación:
simbología:

- Pendiente gobernadora
- Estacion
- Registro
- Poste Telmex
- Poste C.F.E.

comentarios:

autorizaciones y vistos buenos:

propietario:

ubicación:

perito urbano: no de perito:
Arq. Juan Salvador 129
Camberos Velarde

fecha: Junio/2011
escala:

lamina:

R-02/12 Rasantes.